Ech : 1/250

TABLEAU D'EGOUTTAGE							
N° CV	NIVEAU TRAPPILLON	NIVEAU RADIER	ENTRE DISTANCE (m)	PENTE (%)	DIAMETRE ET NATURE TUYAU	REMARQUES	HAUTEUR (m)
RV 10600	244.76	Rad: 242.72 ARR DO11 : 243.01	24.00	2.58	DN300 Grès	Déversoir d'orage voir plan de détails	2.04
DO 11	244.78	Rad : 243.63				Chambre de visite préfab	1.15

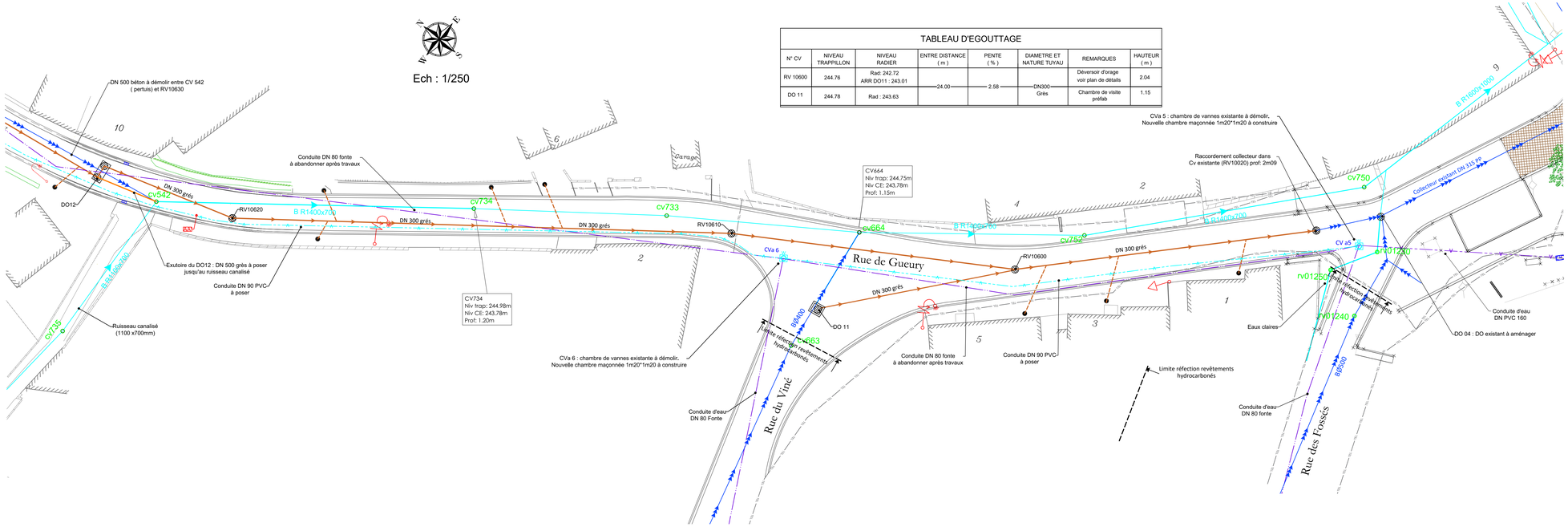

Coupe type tranchée rue du Gueury

Ech. 1/20

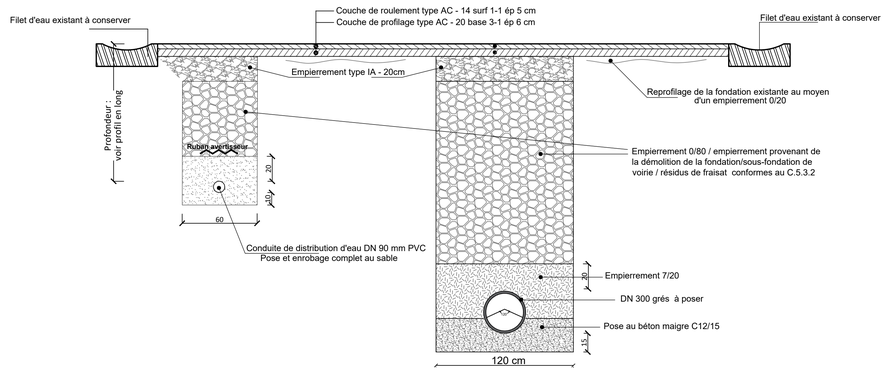

Les raccordements particuliers des habitations situées le long du ruisseau canalisé sont à rebrancher sur la nouvelle canalisation.
La position exacte de ceux-ci sera définie sur place.

Remarque importante
La position, le nombre et la nature des canalisations et câbles existants sont donnés à titre indicatif.
L'entrepreneur est tenu de les localiser sur base de ses propres investigations.

LEGENDE

- TEL — Câble téléphone existant
- Ores — Câble BT existant
- Conduite de distribution d'eau DN 80 mm fonte existante
- Conduite de distribution d'eau DN 60 mm fonte existante
- Conduite de distribution d'eau DN < 60 mm fonte existante
- Réseau égouttage existant
- Collecteur gravitaire à poser
- Conduite de refoulement DN 140 FD à poser
- Conduite de distribution d'eau DN 90 mm PVC à poser
- Chambre de visite à poser
- Chambre de vannes existante

Rue du Gueury : collecteur DN 300

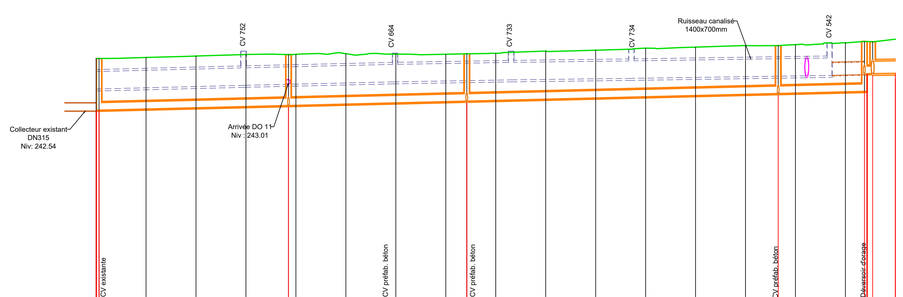

Echelle en X : 1/500

Echelle en Y : 1/100

PC : 235.00 m

N° des noeuds	RV10020				RV10660				RV10610												RV10620				DO 12	
Profondeur canalisation	2.07				2.04				1.89												1.92				2.00	1.27
Altitudes TN	244.60	244.65	244.70	244.76	244.76 244.77	244.80	244.78	244.77	244.79	244.81	244.90	244.94	245.02	245.06	245.12	245.12	245.16	245.24	245.29 245.27	245.27
Distances cumulées TN	0.59	9.41	19.41	29.41	37.93 39.41	49.41	59.41	69.41	73.62	79.41	89.41	99.41	109.41	119.41	129.41	135.96	139.41	149.41	153.22 154.62	159.41
Altitudes coulant d'eau	242.54				242.72				242.90							243.03			243.29	244.03
Distances coulant d'eau	0.50				37.93				73.62							135.96			153.22 154.62	159.41
Pente et rampes	RAMPE L = 154.22 m P = 0.49 %																		RAMPE L = 4.56 m P = 2.25 %	
Modèles tuyaux	GRES-300																			

Rue du Gueury : profil en long de la conduite de distribution d'eau

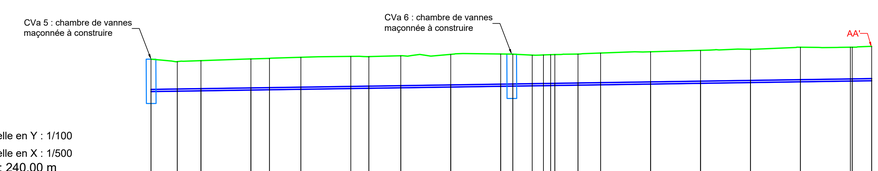

Echelle en Y : 1/100

Echelle en X : 1/500

PC : 240.00 m

Cotes terrain naturel	244.61	244.51	244.55	244.62	244.64	244.68	244.72	244.71	244.74	244.80	244.82	244.81	244.77	244.79	244.79	244.81	244.85	244.90	244.96	245.00	245.09	245.09	245.12
Distances cumulées (TN)	0.00	9.28	10.00	20.00	23.71	30.00	40.00	43.61	50.00	60.00	70.00	72.43	78.31	80.00	89.06	90.47	100.00	110.00	120.00	130.00	140.00	144.28
Cotes projet (Génératrice sup.)	243.40	243.41	243.43	243.46	243.47	243.48	243.52	243.53	243.55	243.58	243.61	243.62	243.63	243.63	243.65	243.66	243.67	243.70	243.73	243.76	243.79	243.82	243.83
Profondeurs (Génératrice sup.)		1.09	1.12	1.16	1.17	1.18	1.20	1.18	1.19	1.22	1.21	1.19	1.14	1.14	1.16	1.16	1.18	1.20	1.23	1.24	1.30	1.27	1.28
Pentes et rampes	RAMPE L = 144.26 m P = 0.30 %																						
Diamètre tuyau	PVC - 90																						

INTERCOMMUNALE IDELUX Eau

DREVE DE L'ARC-EN-CIEL, 98 - 6700 ARLON
TEL 063/23 18 11 FAX 063/23 18 95

IDELUX EAU

ISO 9001 CERTIFIED VINCOTTE

SOCIETE PUBLIQUE DE GESTION DE L'EAU (S.P.G.E.)
Avenue de Stassart 14-16, 5000 NAMUR

SPGE Société Publique de Gestion de l'Eau

MAÎTRES D'OUVRAGE
ET ORGANISMES FINANCIERS

COMMUNE DE MUSSON
1, Place de l'Abbé Goffinet - 6750 Musson

COMMUNE de MUSSON

AFFAIRE :

COMMUNE DE MUSSON

Construction du collecteur d'eaux usées de Mussy-la-Ville
Renouvellement de la distribution d'eau & réfection des revêtements hydrocarbonés rues du Moulin, du Gueury et de Charaupont

OBJET DU PLAN :
Rue du Gueury
Plan terrier III, profils en long et coupe type tranchées

POUVOIR ADJUDICATEUR ET MAÎTRE D'OUVRAGE DÉLÉGUÉ

IDELUX EAU

DREVE DE L'ARC EN CIEL, 98 6700 ARLON
TEL: 063/23.18.11 FAX: 063/23.18.95

ARLON, Le 01/04/2021

AUTEUR DE PROJET :

Bureau d'études IDELUX Eau

DREVE DE L'ARC EN CIEL, 98 6700 ARLON
TEL: 063/23.18.11 FAX: 063/23.18.95

ARLON, Le 01/04/2021

ETUDIE PAR: V. CLAUDE

DESSINATEUR : A. BENAATIA

ECHELLES : Multiples

REF. S.P.G.E. : 85026/04/C001

NUMERO DE DOSSIER 18-A-011

NUMERO DE SCAN : 400_29_1622

INDICES	MODIFICATIONS	DATES	DESSINATEURS
E			
D			
C			
B			
A			

STADE DU PROJET : Projet

NOMBRE DE PLANS : 14

PLAN N° : 4

C:\Users\vclaude\OneDrive - idelux-aive.be\Documents\Dossiers\épuration\Musson\Signeulx\2_PROJET\Plan\Signeulx202108